



EVROPSKÁ UNIE
Evropský sociální fond
Operační program Zaměstnanost

Katalog turistické nabídky Mikroregionu Tanvaldsko

Lyžování • Cykloturistika • Pěší výlety • Přírodní zajímavosti • Památky • Rozhledny • Muzea



OBCE

TURISTIKA

SPORT

PŘÍRODA

PAMÁTKY



Úvodní slovo

Vážení občané, milí návštěvníci,

těší mě, že vás zajímá putování po Mikroregionu Tanvaldsko, jehož historie, příroda i nabídka zážitků je opravdu bohatá.

Víme, že existuje nespočet webových stránek, průvodců, map i propagačních brožur, v nichž najdete tipy na výlet i podrobnosti o všem, co u nás stojí za návštěvu. Víme však také, že mnozí z vás nechtějí trávit mnoho času hledáním informací.

Proto jsme pro vás připravili tento přehled kompletní turistické nabídky Mikroregionu Tanvaldsko. Publikace má za cíl sloužit jako rychlý rozcestník. Přináší tedy pouze stručné informace, ale u každého tipu na turistickou zajímavost naleznete potřebné kontakty a odkazy na webové stránky, kde se můžete dozvědět víc.

Najdete zde lyžařské a sportovní areály, běžecké trasy, tipy na pěší a cyklistické výlety, přírodní zajímavosti, kulturní a technické památky i muzea. Zkrátka pro každého něco – ať už jste sportovci, milovníci historie, obdivovatelé industriálních památek, mladé rodiny s dětmi nebo aktivní senioři.

Věříme, že tento rozcestník bude vaším pohotovým rádcem při plánování výletů i šikovnou pomůckou pro ubytovatele, kteří chtějí poradit svým hostům.

Všem výletníkům – místním občanům i tuzemským a zahraničním návštěvníkům – přejeme krásný čas strávený v našem mikroregionu.

Mgr. Marek Hotovec

Předseda Svazku obcí Mikroregion Tanvaldsko



Obsah

Mikroregion Tanvaldsko a jeho obce	4
Lyžování v Mikroregionu Tanvaldsko	8
1. Lyžařská střediska	8
2. Běžecské tratě a okruhy	9
Sportovní zařízení a areály v Mikroregionu Tanvaldsko	11
Cykloturistika v Mikroregionu Tanvaldsko	12
1. Cyklovýlety	12
2. Dálkové trasy	15
3. Bikeparky	16
4. Služby pro cyklisty	17
Pěší turistika v Mikroregionu Tanvaldsko	18
1. Pěší výlety	18
2. Přírodní zajímavosti	19
3. Naučné stezky	20
4. Přírodní parky a rezervace	21
Kulturní a technické památky v Mikroregionu Tanvaldsko	23
1. Technické památky	23
2. Kostely a kulturní památky	24
3. Lidová architektura	25
4. Drobné památky	25
Rozhledny a vyhlídky v Mikroregionu Tanvaldsko	27
1. Rozhledny	27
2. Vyhlídky	28
Muzea v Mikroregionu Tanvaldsko	29



Mikroregion Tanvaldsko a jeho obce



Mikroregion Tanvaldsko tvoří dvanáct obcí ležících na úpatí Jizerských hor. Historie regionu je spojena s rozvojem sklářského a textilního průmyslu. Dnes je Tanvaldsko především rekreační oblastí s bohatou nabídkou aktivit pro turisty, sportovce, obdivovatele přírody i kulturních a technických památek.

Kancelář

MěÚ Smržovka náměstí T. G. Masaryka 600,
468 51 Smržovka (1. patro)

www.tanvaldsko.info



Členské obce

Albrechtice v Jizerských horách

Původně dřevařská a zemědělská horská obec, založená v roce 1670 na severním úpatí Tanvaldského Špičáku, získala jméno podle majitele panství Albrechta Desfourse. V 19. století se zde začalo rozvíjet tkalcovství a později také sklářský průmysl. Obec je známým lyžařským střediskem s několika skiareály i východiskem značených turistických tras.

Informace:

Obecní úřad, č. p. 226
468 43 Albrechtice v Jizerských horách
 tel.: 483 381 504

Ubytování:

<https://www.albrechtice-jh.cz/turista/ubytovani/>
 e-mail: podatelna@albrechtice-jh.cz
 www.albrechtice-jh.cz

Desná

Město ležící v údolí řek Černá a Bílá Desná při mezinárodní silnici E65 je známé stále živou sklářskou tradicí, působil zde významný sklářský rod Riedelů. Obec založil roku 1691 hrabě Desfours, po němž byla pojmenována. V 19. století zde byly také vodoléčebné lázně. Dnes je Desná oblíbeným rekreačním centrem, její bohatou kulturní minulost doplňují přírodní atraktivity.

Informace:

Informační centrum Riedelova vila Krkonošská 120, 468 61 Desná
 tel.: 775 685 489

Ubytování:

www.regiontourist.cz/ubytovani/jizerske-hory/
 e-mail: infocentrum@mesto-desna.cz
 www.mesto-desna.cz



Jiřetín pod Bukovou

Život horské obce Jiřetín pod Bukovou na úpatí Bukové hory je od počátku 20. století spjat s továrnou na výrobu dřevěného zboží, založenou Johannem Schowankem (dnešní DETOA Albrechtice). Obec byla založena roku 1670 spolu s Albrechticemi. V 19. století zajišťovala obživu zdejších obyvatel rovněž sklářská a textilní výroba. V roce 1862 se zde narodil Daniel Swarovski, zakladatel světoznámé firmy Swarovski, vyrábějící broušené sklo.

Informace:

- Obecní úřad, č. p. 103
468 43 Jiřetín pod Bukovou
- tel.: 732 118 938

Ubytování:

- www.regiontourist.cz/ubytovani/jizerske-hory/
- e-mail: jiretinpb@jiretinpb.cz
- www.jiretinpb.cz

Josefův Důl

Obec, založená v roce 1701 hrabětem Desfoursem, byla od 18. do 20. století důležitým centrem sklářské výroby. Provoz poslední sklárny zde skončil v roce 2009. Dnešní Josefův Důl prosperuje hlavně z cestovního ruchu a je výchozím místem pro pěší, cyklistické i lyžařské túry.

Informace:

- Infocentrum (v budově obecního úřadu)
Dolní Maxov 218, 468 44 Josefův Důl
- tel.: 483 381 110, 602 656 878

Ubytování:

- www.regiontourist.cz/ubytovani/jizerske-hory/
- e-mail: infocentrum@josefuvdul.eu
- www.josefuvdul.eu

Harrachov

Známé krkonošské letovisko a centrum zimních sportů se skokanskými můstky na Čertově hoře. Sklářská obec Dörfel založená v 17. století byla později přejmenována na Harrachov. Zdejší sklárna Novosad & syn je nejstarší fungující sklárnou v České republice. Založil ji v roce 1712 rod Harrachů. Od roku 1860 spravoval jilemnické panství Jan Harrach, který významně přispěl k rozvoji lesnictví, turistiky či železnice v tomto regionu.

Informace: Turistické informační centrum

- Harrachov, č. p. 150, (budova městského úřadu),
512 46 Harrachov,
- tel.: 481 529 600

Ubytování:

- www.regiontourist.cz/ubytovani/jizerske-hory/
- e-mail: tic@harrachov.cz
- <http://mesto.harrachov.cz>





Kořenov

Historie Kořenova je spojena se sklářstvím a od roku 1843 také s lázněmi, které až do poloviny 20. století sloužily především k léčbě pohybového ústrojí. Dnešní Kořenov vznikl v roce 1960 sloučením obcí Polubný, Příchovice, Rejdice a Jizerka. Kořenov je oblíbeným horským letoviskem již od 19. století.

Informace:

- ✓ Obecní úřad, č. p. 480
468 49 Kořenov
- ☎ tel.: 483 399 035

Ubytování:

- ★ www.korenov.cz – sekce Turista/Ubytování
- ✉ e-mail: ou.korenov@seznam.cz
- 🌐 www.korenov.cz

Plavy

Obec v údolí řeky Kamenice založená pravděpodobně počátkem 17. století, spojená s rozmachem textilního průmyslu. První továrnu tady postavil baron Liebieg v roce 1854, koncem 19. a počátkem 20. století přibyla tkalcovna a dvě přádelny díky českému podnikateli Františku Brúnovi. V tradici nyní pokračuje přádelna společnosti Kümpers Textil. Dnes je obec také centrem zimních sportů a turistiky.

Informace:

- ✓ Obecní úřad, č. p. 186
468 46 Plavy
- ☎ tel.: 483 398 124, 775 238 242

Ubytování:

- ★ www.plavy.cz/aktuality/sluzby-v-obci/
- ✉ e-mail: obec@plavy.cz
- 🌐 www.plavy.cz

Tanvald

Město Tanvald bylo založeno na soutoku řek Kamenice a Desná asi v polovině 16. století jako dřevařská osada. V letech 1827–1828 zde vznikla první přádelna bavlny. Textilní výroba byla vedle strojírenství a elektrotechnického průmyslu pro rozvoj města klíčová i ve 20. století. Dnešní Tanvald se šesti tisíci obyvatel je přirozeným centrem regionu a ideálním místem k aktivnímu odpočinku v přírodě.

Informace:

- ✓ Infocentrum Tanvald
Krkonošská 629, 468 41 Tanvald
- ☎ tel.: 483 369 670-1

Ubytování:




- ★ <https://www.tanvald.eu/>
- ✉ e-mail: infocentrum@tanvald.cz
- 🌐 www.tanvald.cz








Smržovka




Rozkvět obce založené v první polovině 16. století souvisel zejména se sklářským a textilním průmyslem. V roce 1868 byla obec povýšena na městys, městem je Smržovka od roku 1905. V současnosti je Smržovka celoročně vyhledávaným cílem návštěvníků Jizerských hor.



 **Informace:** Turistické informační centrum
 (v městské knihovně),
nám. T. G. Masaryka 638, 468 51 Smržovka
 tel.: 483 382 286, 720 513 147

 **Ubytování:**
www.smrzovka.cz/ubytovani/os-1020/p1=7970
 e-mail: mki@smrzovka.cz
 www.smrzovka.cz

Velké Hamry

Obec v údolí řeky Kamenice vznikla v roce 1914 sloučením Doleního a Hořeního Hamru, později k ní přibyly osady Svárov a Bohdalovice. Historie města je spjata se zpracováním železa; asi ve 13. a 14. století tu stávaly železné hamry. V 19. století zde průmyslník Johann Liebieg vybudoval textilní továrny a významná byla i zdejší výroba cihel. Od konce 20. století nabývá na významu cestovní ruch.




 **Informace:**
 Městský úřad, č. p. 362
468 43 Velké Hamry
 tel.: 483 369 811

 e-mail: podatelna@velke-hamry.cz
 www.velke-hamry.cz

Zásada




Obec pod jižním úpatím Černostudničního hřebene vznikla zřejmě počátkem 14. století. Od přelomu 19. a 20. století se zde úspěšně rozvíjelo sklářství a prosperující obec si před sto lety dokonce vysloužila přezdívku Malá Paříž. Dnes ve sklářské tradici pokračuje společnost Preciosa Ornela. Okolí městysu nabízí ideální podmínky pro celoroční aktivní pobyt v přírodě. V zimě se zde konají závody psích spřežení.




 **Informace:**
 Úřad městyse Zásada, č. p. 188
468 25 Zásada
 tel.: 483 385 188

 **Ubytování:**
www.zasada.cz/kontakty/ubytovani/
 e-mail: starostka@zasada.cz
 www.zasada.cz

Zlatá Olešnice

První písemná zmínka o obci ležící na pomezí Jizerských hor a Krkonoš pochází z roku 1352. Původní obyvatelé se věnovali zemědělství, v 18. století zde vyrostlo několik mlýnů a později zdejší obyvatelé pracovali také ve sklářské a textilní výrobě. Koncem 19. století bylo v obci, podobně jako jinde v Podkrkonoší, populární hnutí spiritismu usilující o komunikaci s duchy zemřelých. K obci patří osada Stanový, která je rodištěm spisovatele Antala Staška.

 **Informace:**
 Obecní úřad, č. p. 172
468 47 Zlatá Olešnice
 tel.: 483 769 190

 **Ubytování:**
www.zlata-olesnice.cz/6630/ubytovani-restaurace/
 e-mail: ou@zlata-olesnice.cz
 www.zlata-olesnice.cz



Lyžování v Mikroregionu Tanvaldsko



1. Lyžařská střediska

Albrechtice v Jizerských horách

Lyžařský vlek Mariánská hora

tel.: 777 615 300,

www.albrechtice-jh.cz/turista/aktivity-zima/lyzarske-arealy-2/

SKI DETOA Albrechtice

tel.: 602 204 090, www.skidetoa.cz

Skiareál Světlý vrch

tel.: 602 138 008, www.svetlyvrch.cz

Ski areál Tanvaldský Špičák

tel.: 733 535 350, www.skijizerky.cz/cz/zima/skiarena/skiareal-tanvaldsky-spicak

Desná

Skiareál Černá Říčka

tel.: 483 383 728, www.cerna-ricka.cz

Harrachov

Lyžařský areál Zákoutí

tel.: 481 529 329, www.zakoutiharrachov.cz

Ski areál Harrachov – Amálka

tel.: 481 529 353, www.skiareal-harrachov.cz

Ski areál Harrachov – Čertova hora

tel.: 481 529 353, www.skiareal.com/cz/leto/ski-areal-harrachov/

Skiareál Šaldoland, Harrachov-Rýžoviště

tel.: 733 753 133, 731 755 000, www.saldoland.cz

Josefův Důl

Ski areál Lucifer a Peklo

tel.: 602 879 598, www.skilucifer.cz

Kořenov

Lyžařský vlek Bavorák

tel.: 603 579 581, www.jizerkyprovas.cz/cs-vlekbavorak

Lyžařský vlek Jizerský kopec

tel.: 604 168 993, www.jizerkyprovas.cz/cs-vlekjizerskykopec

Lyžařský vlek Lesní chata

tel.: 483 399 154, www.jizerkyprovas.cz/cs-vleklesnichata

Lyžařský vlek Pod Štěpánkou

tel.: 607 849 485, www.vlekpodstepankou.cz

Ski areál Kořenov-Rejdice

tel.: 602 377 428, www.skiregion.cz/cs/rejdice

Ski areál Mýtiny

tel.: 777 617 381, www.ski-mytiny.cz

Ski areál U Čápa – Příchovice

tel.: 606 339 625, www.ucapa.eu

Plavy

Ski areál Plavy

tel.: 602 169 213, www.skiplavy.cz

Smržovka

Skiareál Filip Smržovka

tel.: 606 603 141, www.lvfilip.cz

Tanvald

Ski areál Tanvald Výšina – Pionýrka

tel.: 777 645 222, www.lyzovani-tanvald.cz

Zásada

Zásada Ski Centrum

tel.: 601 372 810, www.zasadaskicentrum.cz

Zlatá Olešnice

Ski areál Zlatá Olešnice

tel.: 483 769 190, www.ski.zlata-olesnice.cz

2. Běžecské tratě a okruhy

Albrechtice v Jizerských horách

Jizerská lyžařská magistrála – Mariánská hora

tel.: 774 256 486, <https://skimarianskahora.webnode.cz/>

Desná

Skiareál Černá Říčka – běžecské kolečko

tel.: 483 383 728, www.cerna-ricka.cz

Jizerská lyžařská magistrála – trať u přehrady Souš

tel.: 733 126 092, www.jizerskaops.cz/magistrala/

Harrachov

Běžecká trať Harrachov–Smědava

www.jizerskaops.cz/bezkarske-trasy/

Jizerská běžecká magistrála, Jizerská 50

www.jizerskaops.cz/bezkarske-trasy/

Sportovní areál Harrachov – běžecké tratě v Harrachově a okolí a biatlonové kolečko

tel.: 481 529 353, www.skiareal-harrachov.cz/bezecke-tereny/bezecke-tereny

Josefův Důl

Běžecký stadion Dolní Maxov – osvětlené kolečko 1 km

Běžecké tratě v obci a okolí

Josefův Důl (Hájenka), 4 km

Josefův Důl (Antonínov) – Mariánsko-horské boudy, 6 km

Vodní nádrž Josefův Důl – Kristiánov – Nová louka, 7 km

Běžecký areál Lesana, tratě od 500 m do 3 km

Jizerská lyžařská magistrála

tel.: 733 126 092, www.jizerskaops.cz/magistrala/

Kořenov

Běžecké tratě v okolí areálu U Čápa

www.ucapa.eu/cz/ski-areal/bezecke-stopy.html

Tréninkové okruhy Polubný

www.jizerkyprovas.cz/upravene-trasy

Běžecké okruhy Kořenov – Paseky nad Jizerou

www.jizerkyprovas.cz/upravene-trasy

Jizerská běžecká magistrála

tel.: 733 126 092, www.jizerskaops.cz/magistrala/

Smržovka

Smržovský lyžařský běžecký okruh

tel.: 602 420 158, www.smrzovka.cz/smrzovsky-lyzarsky-bezecky-okruh/d-4928

Tanvald

Běžecké kolečko Tanvald (3–5 km)

tel.: 777 320 964

Zásada

Běžecké trasy Zásada–Držkov–Plavy

tel.: 606 655 595, www.zasada.cz/volny-cas/lyzarske-bezecke-trate/



Sportovní zařízení a areály v Mikroregionu Tanvaldsko

Bobová dráha Happy World, Harrachov

Dráha o délce cca 1 km a převýšením 38 m na okraji Anenského údolí v Harrachově.

www.bobovka.cz/

Centrum outdoorových aktivit Harrachov

Lanové centrum na soutoku Jizery s Mumlavou a zábavní park s horolezeckou stěnou, obří houpačkou a bungee trampolínou v centru Harrachova.

www.classicoutdoor.cz

Discgolf Smržovka

Devítijamkové hřiště na discgolf u Parkhotelu Smržovka, disky k zapůjčení v hotelu.

www.smrzovka.cz, www.parkhotel-smrzovka.cz

Discgolf Příchovice

Devítijamkové hřiště na discgolf v areálu U Čápa, disky k zapůjčení v restauraci U Čápa.

www.ucapa.eu

Huť Marie, Josefův Důl (ve výstavbě)

Kulturně-společenské a sportovně-relaxační centrum v bývalé sklářské huti.

www.kouzlohor.cz/aktualni-projekty/pripravujeme-sklarna-josefuv-dul-ii/

In-line dráha, stadion Tanvald

Dráha dlouhá 440 m na multifunkčním sportovním stadionu ZŠ Sportovní na sídlišti Výšina.

www.zstanvald-sportovni.cz

In-line dráha, Albrechtice v Jizerských horách

Dráha dlouhá 252 m je součástí sportovního areálu U Kamenice v Albrechticích v Jizerských horách.

www.albrechtice-jh.cz

Lanové centrum Monkey Park, Harrachov

Lanové centrum v okolí poslední zatáčky bobové dráhy Harrachov.

www.bobovka.cz/

Minigolf Tanvald

Minigolfový areál u penzionu Bobovka v Tanvaldě.

www.tjtanvald.cz

Přírodní sánkařská dráha ve Smržovce

Upravovaná trasa pro sjezd na saních od rozhledny Černá studnice (zapůjčení saní) k lyžařskému areálu Filip ve Smržovce (vracení saní).

www.sankarskadraha.eu

www.facebook.com/prirodnisankarskadraha

Ranč pod Štěpánkou

Turistická jízďárna, vyjížděky na koních do přírody pro začátečníky i zkušené jezdce.

www.rancpodstepankou.cz

Skatepark Tanvald

Areál pro koloběžkáře a skejťáky u koupaliště.

www.tanvald.eu

Skokanský areál Desná

Zmodernizovaný skokanský areál s můstky K8, K23, K40 a K60 s umělým povrchem umožňujícím i letní využití. Možnost vidět skokanské závody zblízka.

www.skidesna.com

Skokanský areál v Harrachově

Středisko s několika můstky včetně mamutího K180 pro lety na lyžích. Plánuje se rekonstrukce areálu.

www.harrachovskijumping.com

Sportovní hala Sklárna, Jizerka

Víceúčelové hřiště pro míčové sporty, badminton, stolní tenis, dvě lezecké stěny.

www.jizerka.cz

Sportovní hala s lezeckou stěnou, Tanvald

Sportovní hala s lezeckou v budově ZŠ Sportovní na sídlišti Výšina.

www.zstanvald-sportovni.cz

Stáj Aneta

Stáj nabízí vyjížděky do terénu i jízdu na voze, možnost jednodenních i vícedenních výletů.

www.stajaneta.webnode.cz/

Tenis Tanvald

Tenisový klub Tanvald u Penzionu Tenis-Club se třemi antukovými dvorci.

www.tanvald.eu



Cykloturistika v Mikroregionu Tanvaldsko



1. Cyklovýlety

Cykloturistické okruhy kolem Štěpánky: okruh Flamberka

14 km, okolí Kořenova a rozhledny Štěpánka

www.jizerky.cz/dr-cs/6370-cykloturisticke-okruhy-kolem-stepanky-okruh-flamberka.html

Cykloturistické okruhy kolem Štěpánky: okruh Planýrka

27 km, okolí Kořenova a rozhledny Štěpánka, více variant

www.jizerky.cz/dr-cs/6371-cykloturisticke-okruhy-kolem-stepanky-okruh-planyrka.html

Čerták

24,9 km, z Harrachova lanovkou na Čerták, zpět přes Studenov a Paseky nad Jizerou

www.jizerky.cz/dr-cs/7865-certak.html

Josefodolská

26 km, přes rozhlednu Královka, Josefův Důl, Mariánskohorské boudy, Kneipu a Kristiánov

www.jizerky.cz/dr-cs/8066-josefodolska.html

Kolem Černostudničního hřbetu

40,3 km, okruh ze Smržovky kolem pramene Nisy a kozí farmy na Pěňčíně

www.jizerky.cz/dr-cs/8073-kolem-cestudnicniho-hrbetu.html

Kolem přehrad

55,7 km, okruh z Josefova Dolu přes čtyři nejvýznamnější přehrady Jizerských hor

www.jizerky.cz/dr-cs/24751-kolem-prehrad.html

Kolem Vlašského hřbetu

20 km, z parkoviště Jizerka-Mořina přes Smědavu a zpět

www.jizerky.cz/dr-cs/8069-kolem-vaskeho-hrbetu.html

Mumlavská

15 km, okolí Harrachova

www.jizerky.cz/dr-cs/7862-mumlavska.html

Na Černou Studnici přes Pěňčín

30 km, okruh z Tanvaldu přes Pěňčín, Černou Studnici a Smržovku

www.jizerky.cz/dr-cs/27902-na-kole-na-cestudnici-pres-pencin.html





Na kole okolo Liptákova

30 km, Cyklostezka Járy Cimrmana s devíti zastaveními z Návarova k hraničnímu přechodu Jizera–Orle
www.jizerky.cz/dr-cs/18341-na-kole-kolem-liptakova.html

Na vyhlídku Špička nad Tanvaldem s bikerskými zážitky

15 km, okolí Tanvaldu & místní bike areály
www.jizerky.cz/dr-cs/28223-cyklovylet-na-vyhliдку-spicka-nad-tanvaldem-s-bikerskými-zazitky.html

Z Tanvaldu na Protrženou přehradu

24,3 km, okruh z Tanvaldu přes Desnou k Protržené přehradě a zpět přes Mariánskou horu a Albrechtické sedlo
www.jizerky.cz/dr-cs/27904-na-kole-z-tanvaldu-na-protrzenou-prehradu.html

Okolo Zlatníku

16,2 km, okruh z Příchovic do rodiště Antala Staška a kolem rozhledny Štěpánka
www.jizerky.cz/dr-cs/8067-okolo-zlatniku.html

Srdcem Jizerek po asfaltu a panelech

31,5 km, okruh z Bedřichova přes Královku, Josefův Důl, Mariánskohorské boudy a Kristiánov
www.jizerky.cz/dr-cs/24756-po-asfaltu-a-panelech.html

Po česko-polské hranici

39,5 km, z Jizerky přes Smědavu a Smrk do Polska a zpět přes velkou Jizeru a Orle
www.jizerky.cz/dr-cs/24755-po-cesko-polske-hranici.html

Okolím Tanvaldu

30,1 km, okruh z Tanvaldu přes Zlatou Olešnici, Návarov, Držkov a Zásadu
www.jizerky.cz/dr-cs/28103-po-okoli-tanvaldu.html

Po stopách sklářů

37,1 km, okruh z Jizerky přes Smědavu, Mariánskohorské boudy a Protrženou přehradu
www.jizerky.cz/dr-cs/24742-po-stopach-sklararu.html

Po stopách slavných chat a bufetů Jizerek

22 km, okruh z Bedřichova přes Kristiánov, Hřebínek a Novou Louku
www.jizerky.cz/dr-cs/24744-po-stopach-slavnych-chat-a-bufetu-jizerek.html

Přes Mariánskohorské boudy na Královku

32,4 km, okruh z Bedřichova přes Kristiánov, rozhlednu Na Čihadle, Protrženou přehradu a Josefův Důl
www.jizerky.cz/dr-cs/28097-pres-marianskohorske-boudy-na-kralovku.html



Sjezd do kraje zapadlých vlastenců

19 km, lanovkou z Harrachova na Čertovu horu, sjezd přes Paseky nad Jizerou do Jablonce nad Jizerou
www.jizerky.cz/dr-cs/6473-sjezd-do-kraje-zapadlych-vlastencu.html

Sjezd údolím Mumlavy

25 km, výšlap k Vosecké boudě a sjezd údolím řeky Mumlavy zpět do Harrachova
www.jizerky.cz/dr-cs/12162-sjezd-udolim-mumlavy.html

Soušskou i suchou přehradou

okruh z parkoviště Jizerka–Mořina přes Mariánskohorské boudy, Smědavu a Jizerku
www.jizerky.cz/dr-cs/8065-sousskou-i-suchou-prehradou.html

Vzhůru na Jizerku

18,9 km, okruh Kořenova kolem řeky Jizery přes NS Tři Izeríny až k česko-polským hranicím a zpět
www.jizerky.cz/dr-cs/28105-vzhuru-na-jizerku.html

Z Kořenova do Pasek nad Jizerou

31 a 55 km, trasy pomezím Jizerských hor a Krkonoš
www.jizerky.cz/dr-cs/4648-korenov-paseky-nad-jizerou.html

Z údolí na hřebeny a zpět

37,2 km, okruh z Josefova Dolu přes Desnou, přehradu Souš, Smědavu a Mariánskohorské boudy
www.jizerky.cz/dr-cs/24745-z-udoli-na-hrebeny-a-zpet.html

Za hračkami do Detoy

34,3 km, okruh z Tanvaldu s návštěvou Muzea výroby hraček továrny Detoa v Jiřetíně p. B. a dále přes Bedřichov, Janov n. N., Lučany n. N. a Smržovku zpět
www.jizerky.cz/dr-cs/27915-za-hrackami-do-detoy.html

Za chaloupkami a hračkami

20,6 km, okruh z Josefova Dolu přes rozhlednu Slovanka, Horní Maxov a Jiřetín p. B. (možnost návštěvy Muzea výroby hraček továrny Detoa)
www.jizerky.cz/dr-cs/24747-za-chaloupkami-a-hrackami.html

Za královnou Jizerských hor

24,2 km, okruh z Kořenova (železniční stanice) přes Horní Polubný, Příchovice, rozhlednu Štěpánka, Rejdice, Paseky n. J.
www.jizerky.cz/dr-cs/28104-za-kralovnou-jizerskych-hor.html



Za přádelnami přes dvě údolí

23 km, Tanvaldskem po stopách starých textilních továren: Tanvald – Svárov – Velké Hamry – Haratice – Zásada – Přední Zbytky – Berany – Smržovka – Kamenice, mezi splavy – Tanvald

Za rozhledy západních Krkonoš

28 km, lanovkou z Harrachova na Čertovu horu, trasa přes Ručičky a Dvoračky do Jilemnice

www.jizerky.cz/dr-cs/6474-za-rozhledy-zapadnich-krkonos.html

2. Dálkové trasy

Hřebenovka

Hřebenová trasa pro pěší, cyklisty a běžkaře. Cyklotrasy startují na Jizerce, severní větev míří přes Hrádek nad Nisou do Německa, jižní prochází Jizerskými a Lužickými horami až na hranici Ústeckého kraje.

www.jizerky.cz/dr-cs/15411-hrebenovka.html

Jizerská magistrála

180 km, 23 nástupních míst, zimní lyžařské trasy v létě využívají cyklisté i pěší turisté

www.jizerky.cz/dr-cs/197-jizerska-magistrala.html





3. Bikeparky

Bikepark Tanvaldský Špičák

trailové stezky, pumptrack, půjčovna

www.skijizerky.cz/cz/leto/tanvaldsky-spacak-severak-bedrichov

Pumptrack a Trailcentrum v Kempu Tanvaldský Špičák

www.kemptanvaldskyspacak.cz

Bikepark Bobovka – freeridová trať

www.tanvald.eu

Pumptrack Harrachov

www.harrachovcard.cz

Bikepark Smržovka

www.smrzovka.cz

Bikeparky v Zásadě, Držkově a Velkých Hamrech – Mezivodí (vždy vedle fotbalových hřišť)

www.zasada.cz; www.drzkov.cz; www.velke-hamry.cz





4. Služby pro cyklisty

Harrachov

M-SkiRent Harrachov

– provozovny STONE a Nový Svět
tel: +420 603 721 021, www.mskirent.cz

Sport Čermák – SKI RENT

tel: +420 603 579 584, www.cermak-rent.cz

Skiservis Ploc

tel: +420 481 529 274, www.skiploc.cz

MR. Rental

tel: +420 723 677 429, www.mr-rental.cz

Josefův Důl

Půjčovna elektrokol

elektrokola-pujcovna.eu

Kořenov

K&P SKI RENTAL

– půjčovna lyží a kol
tel.: 777 096 572, www.pujcovna-lyzi-korenov.cz

Smržovka

Dobíjecí stanice elektrokol

– nám. T. G. Masaryka (u Zámečku) a v lesoparku u Parkhotelu

PROOFY Smržovka

– cykloservis a prodejna
tel.: +420 725 505 848, www.proofy.cz

Parkhotel Smržovka

– půjčovna elektrokol
tel.: +420 602 724 377, www.parkhotel-smrzovka.cz

Držkov

Cyklo Benda Držkov

– cykloservis, půjčovna elektrokol
tel.: +420 775 083 395, www.bemi-cycling.cz

Zásada

ELEKTRICBIKE Zásada

– půjčovna, servis, prodej elektrokol, elektrifikace kol, koloběžek a tříkolek
tel.: +420 725 662 626,
www.facebook.com/elektricbike

Zlatá Olešnice

Patrik Mayer

– půjčovna a prodej sportovních potřeb a vybavení
tel.: +420 777 072 734, www.telemark-czech.cz

Tanvald

Bikepark Tanvaldský Špičák

– půjčovna kol (parkoviště Tanvaldský Špičák I)
tel.: +420 601 503 720, www.skijizerky.cz

CYKLO AND SKI Pelc

tel.: 777 096 572, www.cyklo-skipelc.cz

CYCOLOGY

– půjčovna kol a elektrokol, dobíjecí stanice elektrokol
tel.: +420 484 801 223, +420 728 557 367,
cycology.rezervator.cz

Jizerské koloběžky

– půjčovna koloběžek, prodej,
tel.: +420 602 111 375,
www.facebook.com/jizerskekolobezky/

Půjčovna koloběžek Tanvald

– včetně dopravy a průvodce
tel.: +420 775 345 254, www.sportovnipruvodce.cz

Půjčovna koloběžek Tanvald-Žďár

tel.: +420 602 286 280,
www.pujcovna-kolobezek-jizerske-hory.cz
www.skijizerky.cz



Pěší turistika v Mikroregionu Tanvaldsko



1. Pěší výlety

Černostudničním hřebenem na Terezínku

13 km, hřebenová vycházka ze Smržovky přes rozhlednu Černá studnice, sedlo Berany, Muchov a vyhlídku Terezínka do Tanvaldu

www.jizerky.cz

K vodopádům Černé Desné

10,5 km, z Kořenova přes Horní Polubný a vodopády Černé Desné do Desné

www.jizerky.cz

Kolem Smržovky

11,4 km, z nádraží ve Smržovce kolem kostela sv. Archanděla Michaela a sáňkařské dráhy přes sedlo Berany k rozhledně Černá studnice, odtud zpět do Smržovky kolem pramene Nisy

www.jizerky.cz

Po stopách Riedelů

19 km, výlet po místech spojených s historií slavného sklářského rodu od Šámalovy chaty na Nové Louce v Bedřichově přes Kristiánov a Josefův Důl až k Riedelově vile v Desné

www.jizerky.cz, www.mesto-desna.cz, www.prazdnedomy.cz

Po stopách skláře Riedela

4 km, tematický výletní okruh za památkami a zajímavostmi města Desná a jeho okolí

www.jizerky.cz

Pohodová trasa kolem Harrachova

12,6 km, z Harrachova přes Rýžoviště, Ručičky, Čertovu horu a zpět

www.jizerky.cz

Přes Královku na Novou Louku a kolem josefodolské přehrady

12,1 km, z Hrabětic na Královku, Novou Louku a Kristiánov (expozice sklářství) a kolem josefodolské přehrady zpět

www.jizerky.cz

Stezkou zaniklých sklářských hutí

19 km, z Harrachova česko-polským pohraničím do polského Orle, osady Jizerka a zpět

www.jizerky.cz



Smržovské vyhlídkové okruhy

31 km po značených cestách (možnost vlastní volby trasy) – malý okruh kolem Smržovky přes skalní vyhlídku Finkstein, trasy k prameni Nisy, sáňkařské dráze a rozhledně Černá studnice i nejdelší okruh po Černostudničním hřebeni až na vrchol Muchova, vyhlídku Terezínka a zpět přes Dolní Smržovku

www.smrzovka.cz

S dětmi Zubačkou na Štěpánku a Maják

13,1 km, vlakem z Tanvaldu do Kořenova a rozhlednu Štěpánka, příchovický areál U Čápa s rozhlednou Maják a muzeem Járy Cimrmana přes vyhlídku Šulíkova skála zpět do Tanvaldu

www.jizerky.cz

Z Harrachova podél Mumlavy na Krakonošovu snídani

11 km (tam i zpět), asfaltová cesta podél říčky Mumlavy s tzv. Obřími hrnci a 12 m vysokým vodopádem

www.jizerky.cz

Z Příchovic na Štěpánku

3,6 km, výšlap od příchovického kostela sv. Víta k rozhledně Štěpánka a zpět

www.jizerky.cz

Za jizerskohorským duchem Muhu

18,4 km, z Tanvaldu přes vyhlídku Terezínka, rozhlednu Černou studnici, rozhlednu Nisanka a Smržovku údolím Kamenice zpět do Tanvaldu

www.jizerky.cz

Za výhledy Na Pomezí

4,3 km, z Příchovic přes chatu Hvězda a rozhlednu Štěpánka do areálu U Čápa, s návštěvou expozice lehkého opevnění Na Pomezí

www.jizerky.cz

2. Přírodní zajímavosti

Malé Arboretum Černá Studnice

Arboretum v blízkosti rozhledny Černá studnice, založené v roce 1925 a obnovené Lesy ČR počátkem 21. století, seznamuje návštěvníky s různými druhy dřevin.

<https://cernastudnice.eu/eko-park/>

Městský lesopark Smržovka

Postupně upravovaný lesopark založený již na počátku 20. století v okolí někdejší vyhlídkové restaurace, dnešního Parkhotelu Smržovka. Výhledy na Jizerské hory, Hartwigův pramen, devítijamkové hřiště na discgolf (disky k zapůjčení v Parkhotelu), dětské hřiště, východisko zážitkových tras Smržovské hledačky (viz str. 21). Dějiště mnoha společenských a kulturních akcí.

www.smrzovka.cz

Lesopark Na Sluneční (Příchovice)

Originální zážitkový park v sousedství areálu U Čápa s originálními prolézačkami pro děti, odpočinkovými místy i naučnými informacemi.

www.korenov.cz, www.jizerkyprovas.cz

3. Naučné stezky

NS Tři izeríny (Jizerka)

8 km, 16 zastávek – rozmanitost a bohatství přírody Jizerských hor a historické pozoruhodnosti

www.korenov.cz, www.jizerkyprovas.cz

NS Protržená přehrada v Jizerských horách (Desná)

1 km, 6 zastávek – připomínka protržení přehrady na Bílé Desné v roce 1916

www.mesto-desna.cz

NS Jedlový důl a vodopád Jedlové (Josefův Důl)

2 km, 9 zastávek – zbytky původních přirozených jedlovo-bukových porostů s významnými rostlinnými a živočišnými druhy, skalními útvary a vodopády

www.josefuvdul.eu

NS Gustava Leutelta (Josefův Důl)

5,4 km, 5 zastávek (kratší varianta) a 12,7 km, 10 zastávek (delší varianta) – seznámení s pohnutým životním osudem místního spisovatele a básníka Gustava Leutelta, s návštěvou rozhledny Slovanka

www.josefuvdul.eu

NS K mokřadu Zásada (Držkov, Zásada)

4,6 km, 8 zastávek – významné kulturní a přírodní památky obcí Držkov a Zásada, zásadská mokřadní louka s vzácnými druhy rostlin

www.drzkov.cz, www.zasada.cz

Liščí stezka (Harrachov)

200 m, 6 zastávek – krátká naučná a dobrodružná stezka pro děti, zajímavosti ze života lišek

www.harrachov.cz, www.harrachovcard.cz

Včelí naučná stezka Jana hraběte Harracha (Harrachov)

3,5 km, 11 zastávek – zajímavé informace ze života včel, úly od nejstarších po nejnovější typy včetně dvou prosklených; možnost domluvení odborného výkladu na tel. 724 015 209 (p. Jaroslav Čech)

www.harrachovcard.cz

NS Rybárna (Harrachov)

1,5 km, 10 zastávek – informace o floře a fauně v lokalitě Harrachovských rybníků, které k chovu pstruhů založil již v roce 1873 hrabě Harrach

www.harrachov.cz, www.harrachovcard.cz

NS Riedelova vila – Riedelova hrobka (Desná)

1 km, 5 zastávek – stezka propojuje dvě významné kulturní památky v Desné, Riedelovu vilu a Riedelovu hrobku, a seznamuje návštěvníky se zajímavostmi ze života i historie města

www.mesto-desna.cz

NS podél Kamenice (Tanvald)

1,6 km, 6 zastávek – stezka zaměřená na historii Tanvaldska vede podél řeky Kamenice od tanvaldského nádraží k železničnímu viaduktu na Horním Tanvaldě

www.tanvald.eu

Palackého stezka

20,5 km, stezka z Tanvaldu přes Velké Hamry a Plavy divokým údolím řeky Kamenice až k soutoku s Jizerou ve Spálově (v letech 2021–22 probíhá oprava úseku Rusalka–Černý potok, úsek uzavřen)

www.jizerky.cz, www.tanvaldsko.info, www.palackehostezka.cz

Smržovské hledačky (Smržovka)

500 m, 3,5 km, 3,5 km – tři trasy s úkoly, luštěním tajenky a odměnou v cíli začínají u Parkhotelu Smržovka, mapy s pokyny k vyzvednutí v hotelu či v městském infocentru na náměstí (v knihovně)

www.smrzovka.cz

4. Přírodní parky a rezervace

Jedlový důl a vodopády Jedlové (Josefův Důl a Albrechtice v Jizerských horách)

Horské údolí Jedlového potoka s polopřirozenou skladbou dřevin (smrky, buky, jedle) a vzácnými rostlinami a živočichy. Asi 30 metrů od horní hranice rezervace se nachází pětimetrový vodopád.

www.josefuvdul.eu

Vodopády na Černé Desné (Desná)

Kaskády a několikametrové vodopády na říčce Černá Desná pod přehradou Souš jsou přírodní památkou Jizerských hor od roku 2013.

www.mesto-desna.cz

Safírový potok (Jizerka)

Safírový potok, pravostranný přítok Jizerky v horní části osady Jizerka, byl od 16. století vyhlášeným nalezištěm drahokamů.

www.korenov.cz, www.jizerkyprovas.cz

Mumlavský vodopád (Harrachov)

Mumlavský vodopád na řece Mumlavě v blízkosti města Harrachov překonává až 12 metrů vysoké stupně tvořené skalními žulovými bloky.

www.harrachov.cz, www.harrachovcard.cz

Národní přírodní rezervace Rašeliniště Jizerky (Jizerka)

Rezervace podél toku říčky Jizerky chrání zdejší rozsáhlé podmáčené a rašelinné smrčiny, porosty původní borovice kleče a rašelinné louky.

www.korenov.cz, www.jizerkyprovas.cz

Národní přírodní rezervace Rašeliniště Jizery – Velká jizerská louka (Jizerka)

Nejrozsáhlejší rašeliniště Jizerských hor; zahrnuje rozsáhlé porosty borovice kleče, podmáčené smrčiny, rašelinné louky a štěrkopískové náplavy v meandrech řeky Jizery. Veřejnosti nepřístupné.

www.korenov.cz, www.jizerkyprovas.cz

Přírodní rezervace Bukovec (Jizerka)

Nad osadou Jizerka se tyčí nejvyšší čedičový kužel ve střední Evropě, Bukovec (1 005 m n. m). Rostou zde vzácné rostliny, například upolín nejvyšší, lýkovec jedovatý, prha arnika, jestřábník oranžový, vemeníček zelený, kropenáč vytrvalý, oměj různobarevný a další.

www.korenov.cz, www.jizerkyprovas.cz

Přírodní rezervace Malá strana (Josefův Důl, Horní Maxov)

Rašeliniště v Horním Maxově na pramenech Rovného potoka s řadou vzácných a chráněných rostlin a živočichů.

www.josefuvdul.eu

Přírodní rezervace Prales Jizera



Nejstarší přírodní rezervace v Jizerských horách se zbytky původní horské smrčiny se nacází ve vrcholových partiích Jizery (1 122 m n. m.).

www.korenov.cz, www.jizerkyprovas.cz

Přírodní rezervace Klikvová louka (Bedřichov)

Komplex rašelinných louček, porostů borovice kleče a podmáčených smrčín severně od Bedřichova mezi vodní nádrží Bedřichov a vodní nádrží Josefův Důl. Kromě hojné klikvy bahenní zde roste například rosnatka okrouhlostá.

www.jizerky.cz/dr-cs/790-prirodni-rezervace-klikvova-louka.html





Kulturní a technické památky

v Mikroregionu Tanvaldsko



1. Technické památky

Ozubnicová trať Tanvald–Kořenov

Nejstrmější a jediná normálně rozchodná ozubnicová železnice v České republice. Moderní vlaky již ozubnici nevyužívají, ale pořádají se zde historické jízdy a další akce pro veřejnost. V Kořenově se nachází Muzeum ozubnicové železnice s expozicí historických vozidel a dětskou zahradní železnicí.

www.tanvald.eu, www.zubacka.cz

Malé vodní elektrárny na Tanvaldsku

Vodní elektrárny od počátku 20. století pomáhaly rozvíjet zdejší průmysl. Plně funkční vodní elektrárna z roku 1907 je k vidění ve Velkých Hamrech – Bohdalovicích v Muzeu obnovitelných zdrojů energie. Další malá vodní elektrárna se nachází mezi Tanvaldem a Velkými Hamry.

www.tanvald.eu

Vodní nádrž Souš, Desná

Soušská přehrada postavená v letech 1911–1915 na Černé Desné nad městem Desná je zásobárnou pitné vody pro Jablonecko a Tanvaldsko. Krásné procházky přírodou v okolí přehrady, trasy umožňují propojení s frýdlantskou částí Jizerek. Koupání a rybolov jsou tu zakázány.

www.mesto-desna.cz

Vodní nádrž Josefův Důl

Josefodolská přehrada z let 1976–1982 je největší a nejmladší přehradou v mikroregionu Tanvaldsko.

www.josefuvdul.eu

Výtopna Kořenov

Památkově chráněná budova bývalé výtopny v areálu kořenovského nádraží. Nyní slouží jako depozitum historických železničních vozidel Železniční společnosti Tanvald. Prohlídka Výtopny je součástí návštěvy Muzea ozubnicové železnice v budově kořenovského nádraží.

www.zubacka.cz

Smržovský viadukt, Smržovka

Devítiobloukový kamenný most z roku 1894, který umožnil pokračování železnice z Tanvaldu do Liberce.

www.smrzovka.cz

Jizerský viadukt, Kořenov

Jizerský viadukt je památkově chráněná stavba na ozubnicové železnici z Tanvaldu do Kořenova.

www.jizerkyprovas.cz



2. Kostely a kulturní památky

Kostel Nanebevstoupení Páně, Desná

Starokatolický kostel z let 1889–1890 v pseudogotickém slohu. www.mesto-desna.cz

Kostel Nanebevzetí Panny Marie, Desná

Římskokatolický kostel postavený v roce 1903. www.mesto-desna.cz

Kostel Proměnění Páně, Josefův Důl

Jednoduchý pseudogotický kostel z let 1862–1865. www.josefuvdul.eu

Kostel sv. Archanděla Michaela, Smržovka

Pozdně barokní kostel, vysvěcený v roce 1781, od roku 1991 postupně rekonstruován. www.smrzovka.cz

Kostel sv. Františka z Assisi, Tanvald-Šumburk

Kostel z roku 1901 v městské části Šumburk. www.tanvald.eu

Kostel sv. Františka z Pauly, Albrechtice v Jizerských horách

Kostel z let 1779–1784, původně zasvěcený sv. Vavřinci, na popud hraběte Desfours byl zasvěcen sv. Františku de Paula. www.albrechtice-jh.cz

Kostel sv. Jana Křtitele, Horní Polubný

Jednoduchý kostel postavený v letech 1789–1793. U kostela stojí socha sv. Jana Nepomuckého. www.korenov.cz, www.jizerkyprovas.cz

Kostel sv. Martina, Zlatá Olešnice

Barokní římskokatolický kostel s cennou vnitřní výzdobou, postavený v roce 1776. www.zlata-olesnice.cz

Kostel sv. Petra a Pavla, Horní Tanvald

Kostel z let 1787–1789 původně v rokokovém slohu, o sto let později novorenesančně přestavěný. www.tanvald.eu

Kostel sv. Václava, Velké Hamry

Kostel v novogotickém slohu dokončený v roce 1925. www.velke-hamry.cz

Kostel sv. Václava, Harrachov

Empírový kostel postavený v letech 1822–1828 s unikátním částečně skleněným oltářem z roku 1864 a skleněným barokním lustrem z roku 1828. www.harrachov.cz, www.harrachovcard.cz

Kostel sv. Víta, Příchovice

Původní dřevěný kostel z roku 1690 byl přestavěn v letech 1859–1862 v novorománském slohu. www.korenov.cz, www.jizerkyprovas.cz

Riedelova vila, Desná

Budovu ve stylu severoitalské architektury nechal postavit Josef Riedel ml. (syn sklářského krále Josefa Riedela) v letech 1893–1894. www.mesto-desna.cz

Riedelova hrobka, Desná

Rodinná hrobka sklářského rodu Riedelů z let 1889–1890, kterou nechal vybudovat Wilhelm Riedel pro svého otce Josefa Riedela. www.mesto-desna.cz



3. Lidová architektura

Mariánskohorské boudy

Horská samota, původně pastervecká osada z roku 1705. Dnes jsou zde čtyři horské chalupy a služebna Správy CHKO Jizerské hory.

www.albrechtice-jh.cz

Osada Jizerka

Malebná osada Jizerka v katastru obce Kořenov je vesnickou památkovou rezervací. Původní sídlo sběračů drahokamů, sklářů a ptáčníků si zachovalo svůj klid do dnešních dnů.

www.korenov.cz, www.jizerkyprovas.cz

Rodný dům Antala Staška

Rodný dům spisovatele Antala Staška ve Stanovém je poloroubené stavení ze druhé poloviny 18. století. Dnes slouží jako kulturní centrum obce Zlatá Olešnice.

www.zlata-olesnice.cz

4. Drobné památky

Brechtschmiedova kaple a Čertova komora, Dolní Maxov, Jiřetín pod Bukovou

Místa spojená s místní pověstí o kováři, který se upsal ďáblu: kamenná kaplička z 19. století v Dolním Maxově a jeskyně Čertova komora na vrcholu hory Buková.

www.josefuvdul.eu, www.jiretinpb.cz

Kaple Navštívení Panny Marie v Karlově

Kaple postavená v roce 1762 u zázračného pramene, jemuž lidé připisovali léčivou sílu.

www.josefuvdul.eu

Kaple sv. Alžběty, Harrachov

Kaple s unikátním skleněným zvonem vedle budovy harrachovské sklárny.

www.harrachov.cz, www.harrachovcard.cz

Kaple sv. Anny na Hamrskách

Kaple v novorománském slohu dokončená v roce 1894.

www.velke-hamry.cz

Kaple sv. Prokopa, Zásada

Druhá největší kaple v Čechách, postavená v roce 1749.

www.zasada.cz

Kaplička na Mariánské hoře, Albrechtice v Jizerských horách

Kaple pro nalezenou sošku Panny Marie byla v Albrechticích postavena v 16. století. Tradice mariánských poutí byla obnovena v 90. letech 20. století.

www.albrechtice-jh.cz





Mariánskohorské svaté schody, Desná

Poutní cesta z údolí říčky Desné ke kapličce se soškou Panny Marie v Mariánské Hoře.

www.mesto-desna.cz

Kaplička sv. Anny, Tanvald

Barokní kaplička ze 2. poloviny 18. století nad železničním viaduktem směrem z Tanvaldu do Smržovky.

www.tanvald.eu

Kaplička sv. Václava na Hamrskách

Kaplička v pozdně barokním slohu ve Velkých Hamrech II (Hamrskách) u odbočky z hlavní silnice k Muchovu.

www.velke-hamry.cz

Kaplička v Rejdicích

Barokní kaplička z počátku 19. století při staré silnici ze Zlaté Olešnice do Rejdic.

www.korenov.cz, www.jizerkyprovas.cz

Kaplička svatého Gottharda, Příchovice

Kamenná kapele při cestě z Příchovic na Český Šumburk, postavená v roce 1817. V historii několikrát poničena, obnovena byla v roce 2011.

Schowankovo mauzoleum, Albrechtice v Jizerských horách

Mohutné mauzoleum s kopulí postavené pro Johanna Schowanka, zakladatele jiřetínské továrny na výrobu dřevěného zboží (dnešní DETOA), jenž zemřel v roce 1934.

www.albrechtice-jh.cz

Tesařovská kapele, Kořenov

Osmiboká kapele z roku 1909, vybudovaná jako evangelická modlitebna.

www.korenov.cz, www.jizerkyprovas.cz





Rozhledny a vyhlídky v Mikroregionu Tanvaldsko



1. Rozhledny

Štěpánka

Štíhlá osmiboká kamenná novogotická rozhledna na vrchu Hvězda (959 m n. m.) nad Příchovicemi.
www.jizerky.cz/dr-cs/1031-rozhledna-stepanka.html

Tanvaldský Špičák

Kamenná rozhledna na Tanvaldském Špičáku (810 m n. m.) z roku 1909 vysoká 18 metrů.
www.tanvaldskyspicak.cz, www.skijizerky.cz

Černá Studnice

Kamenná, 26 metrů vysoká rozhledna na vrcholu Černé studnice (869 m n. m.).
cernastudnice.eu, www.facebook.com/RozhlednaCernaStudnice

Světlý vrch

Nová dřevostavba na vrcholu Světlý vrch nad obcí Albrechtice v Jizerských horách nedaleko turistických tras.
www.albrechtice-jh.cz

Špička nad Tanvaldem

Originální ocelová vyhlídka z dílny libereckého studia Mjolk architekti na vrcholové skále Malého Špičáku (678 m n. m.).
www.tanvald.eu

Maják a muzeum Járy Cimrmana

Rozhledna postavená v roce 2013 podle projektu architekta Martina Rajniše v areálu U Čápa v Příchovicích. Součástí stavby je Muzeum Járy Cimrmana a venkovní expozice v lesoparku na Sluneční, který nabízí zajímavou zážitkovou procházku. Restaurace U Čápa vaří vlastní pivo s názvem Světoběžník JC.
www.ucapa.eu, www.tanvaldsko.info





2. Vyhlídky

Bílá skála

Skalnatý vrchol (964 m n. m.) nad Rejdicemi, asi 2 km od Příchovic, nabízí výhled na Jizerské hory a Krkonoše.
www.korenov.cz, www.jizerkyprovas.cz

Terezínka

Vyhlídková skála (623 m n. m.) na úbočí hory Muchov, přístupná po červeně značené turistické trase z Tanvaldu.
www.tanvald.eu

Finkstein

Skalní vyhlídka (688 m n. m.) nad Smržovkou, nacházejí se zde jedny z největších skalních hrnců v Jizerských horách, nejznámější je tzv. Čertova studánka.
www.smrzovka.cz

Tvarožník

Jeden z nejznámějších krkonošských kamenů (1320 m n. m.), nachází se v blízkosti Harrachova severovýchodně od Vosecké boudy.
www.harrachovcard.cz

Šulíkova skála

Skalní vyhlídka při žluté značce vedoucí z Velkých Hamrů – Svárova na Příchovice.
www.tanvald.eu

Muchov

Skalnatý vrchol Muchova (787 m n. m.) na okraji Černostudničního hřbetu nad Tanvaldem.
www.velke-hamry.cz

Scholzeho kříž a Selská skála na Nové Mýtině

Boží muka z roku 1900, takzvaný Scholzeho kříž, stojí na Nové Mýtině při silnici vedoucí z Horní Černé Studnice do Smržovky, v místě křížení se sáňkařskou dráhou. Dále vpravo při silnici klesající směrem ke Smržovce se nachází mohutná členitá Selská skála (Bauernstein).
www.smrzovka.cz

Čertovy kameny v Josefově Dole

Čertovy kameny (660 m n. m.) se nacházejí v horní části Josefova Dolu zvané Peklo. Vyhlídková plošina se zábradlím, přístupná po červeně značené cestě.
www.josefuvdul.cz





Muzea v Mikroregionu Tanvaldsko



Desná

Muzeum Riedlova Vila

Expozice věnovaná rodu Riedelů, sklářství a historii Desné.

tel.: 483 383 019, 737 248 434, www.mesto-desna.cz

Harrachov

SKI Muzeum

Historie lyžování, přes 400 párů různých lyží, úspěchy českých sportovců.

tel.: +420 603 470 113, info.harrachov.cz

Muzeum skla – Sklárna Novosad a syn

Sbírka skla z více než třísetleté produkce harrachovské sklárny.

tel.: 481 528 141, 481 528 142, www.sklarnaharrachov.cz

Krkonošské muzeum – expozice Šindelka

Lesnická a myslivecká expozice Správy KRNP.

tel.: 481 528 310, www.krn.cz/expozice-sindelka-harrachov/

Hornické muzeum

Ukázky minerálů fluoritových ložisek, nástroje a pomůcky používané při těžbě, mapy a fotografie.

tel.: 602 603 739, www.hornicke-muzeum.eu/cs/

Jiřetín pod Bukovou

Muzeum místní historie – Vila Schowanek

Místní historie, dokumenty o rodině a továrně Schovanek, expozice o počátcích lyžování v Čechách a o drobných památkách Jizerských hor, výstava historického truhlářského nářadí.

tel.: 483 381 687, www.vila-schowanek.cz

Muzeum výroby hraček DETOA

Historie výroby hraček v Jiřetíně p. B., exkurze do výroby, kreativní dílny, podniková prodejna.

tel.: 483 356 325, 721 843 020 (rezervace prohlídky), www.muzeumvyrobyhracek.cz/



Kořenov

Muzeum Járy Cimrmana, Příchovice

Muzeum pod rozhlednou Maják v areálu U Čápa s bohatou expozicí věnovanou legendárnímu českému géniovi Járovi Cimrmanovi.

tel.: 725 993 829, ucapa.eu/cz/muzeum/prehledne-informace.html

Muzeum Jizerských hor, Jizerka

Muzeum Českého svazu ochránců přírody představuje Jizerské hory za starých časů, dějiny sklářské výroby a její tradici i současnost, přírodu Jizerských hor a výstavu k 50. výročí Jizerské 50.

tel.: 721 935 321, 606 394 817 (prohlídky mimo otvírací dobu), www.csopjizerka.cz

Muzeum lehkého opevnění Na Pomezí

Expozice lehkého opevnění přímo v jenom z betonových bunkrů, tzv. řopíků.

tel.: 737 376 238, www.bunkrynepomezici.cz

Muzeum ozubnicové dráhy + Výtopna

Muzeum v areálu nádraží v Kořenově zaměřené hlavně na historii ozubnicové trati Tanvald–Kořenov. Historická vozidla a technické zajímavosti.

tel.: 722 076 627 (v otevírací době muzea), tel.: 606 189 373 (mimo otevírací dobu + objednání prohlídek muzea a výtopny), www.zubacka.cz





Smržovka

Muzeum místní historie

Historie města, významné osobnosti, architektura, vývoj průmyslu a kultury.

tel.: 483 369 325, www.smrzovka.cz/muzeum-mistni-historie

Muzeum panenek

Expozice německých, ruských, španělských a českých panenek i dalších hraček, jako jsou vláčky či autíčka.

tel.: 723 231 908, panenky-muzeum.webnode.cz/

Muzeum obrněné techniky

Největší soukromé tankové muzeum ve střední Evropě, sbírka asi 40 exponátů z druhé světové války i poválečného období.

tel.: 602 370 575, www.tankysmrzovka.cz

Velké Hamry

Muzeum obnovitelných zdrojů, Bohdalovice

Historie výroby energie s využitím vodní síly v textilním a sklářském průmyslu, obnovitelné zdroje energie.

tel.: 606 522 506, 724 050 497 (návštěva možná pouze po telefonickém objednání, min. 10 osob),
www.muzeumenergie.cz/

Minimuzeum na mlatě, Hamrsko

Muzeum je odloučenou expozicí Muzea Cimrmanovy doby v Příchovicích a představuje sbírku předmětů běžně užívaných v období začátku 20. století. Milé místo uprostřed ticha, které vykouzlí úsměv na tváři a zahřeje u srdce.

tel.: 605 244 825, 728 127 134 – sjednání prohlídky, facebook.com/namlate/



Josefův Důl

Muzeum místní historie

Historie Josefova Dolu a přidružených obcí, průmysl na Horním toku řeky Kamenice, významné osobnosti obce.

tel.: 483 381 110, 602 656 878, www.josefuvdul.eu/infocentrum/muzeum/

Zlatá Olešnice

Rodný dům Antala Staška, Stanový

Rodný dům spisovatele Antala Staška, tzv. Zemanův statek, je kulturní památkou. Je postupně rekonstruován a slouží jako kulturní a společenské centrum.

tel.: 602 460 480, www.facebook.com/spolek.antala.staska/





Svazek obcí Mikroregion Tanvaldsko
Palackého 359
468 41 Tanvald
IČO: 708 528 71
www.tanvaldsko.info
E-mail: rozvoj.tanvaldska@seznam.cz

Elektronická verze katalogu je k dispozici na webových stránkách Mikroregionu Tanvaldsko
www.tanvaldsko.info
a je průběžně aktualizována v návaznosti na změny v oblasti nabídky turistických služeb a cílů.

Důležité kontakty

Hasiči	150
Policie ČR	158
obv. odd. Harrachov	974 477 500
obv. odd. Smržovka	974 480 600
obv. odd. Tanvald	974 480 200
Tísňové volání	112
Záchranná služba	155
Horská služba Jizerské hory	1210

Katalog turistické nabídky Mikroregionu Tanvaldsko. Vydal v roce 2022 Svazek obcí Mikroregion Tanvaldsko v rámci projektu v rámci projektu Strategie rozvoje CR v Mikroregionu Tanvaldsko, registrační číslo CZ.03.4.74/0.0/0.0/18_092/0014589.

Redakce: Kateřina Preusslerová, Lucie Peláková. * Foto: A. Bělonožník, B. Jakoubě, L. Peláková, M. Přichystalová, archiv Mikroregionu Tanvaldsko, archiv Turistického regionu Jizerské hory.* Design a DTP: Rudolf Pucholt – ULTRAFast s. r. o.

